


















km			m	Vier-Länder-Meisterschaft Straße MU23 Hollenstein/Ybbs - Königsberg 06.07.2025				km/h		
Ges. KM	KM zum Ziel	Einzel-KM	See-höhe	Rennstrecke	Sicherheit	Straße	Verlauf	38	40	42
0,0	0,5	0,0	485	Hollenstein: Höhe Gemeindeamt	N-START			10:10	10:10	10:10
0,2	0,3	0,2	485	LINKS	POL MR-SEC	B31		10:10	10:10	10:10
0,5	0,0	0,3	485	OE Hollenstein		B31		10:11	10:11	10:11
0,0	156,3	0	485	START	O-START	B31		10:11	10:11	10:11
1,4	154,9	1,4	480	Ausfahrten	SEC	B31		10:13	10:13	10:13
2,3	154,0	0,9	477	Abzweigung Kleinhollenstein	POL MR-SEC	B31		10:14	10:14	10:14
2,7	153,6	0,4	471	Ausfahrten	MR-SEC	B31		10:15	10:15	10:14
5,8	150,5	3,1	467	Ausfahrten	MR-SEC	B31		10:20	10:19	10:19
9,6	146,7	3,8	454	Ausfahrten	MR-SEC	B31		10:26	10:25	10:24
11,5	144,8	1,9	444	OA Opponitz. gerade		B31		10:29	10:28	10:27
11,6	144,7	0,1	444	RECHTS	POL MR-SEC	L98		10:29	10:28	10:27
11,7	144,6	0,1	422	Engstelle Brücke	MR-SEC	L98		10:29	10:28	10:27
13,1	143,2	1,4	438	Engstelle Ortsdurchfahrt	MR-SEC	L98		10:31	10:30	10:29
13,5	142,8	0,4	444	OE Opponitz Beginn der Steigung				10:32	10:31	10:30
16,2	140,1	2,7	606	Einmündung Kleine Kripp	POL MR-SEC	L98		10:36	10:35	10:34
17,4	138,9	1,2	696	Ende der Steigung		L98		10:38	10:37	10:35
19,4	136,9	2,0	599	Einmündung Nebenstraße	MR-SEC	L98		10:41	10:40	10:38
20,0	136,3	0,6	560	OA St. Georgen/Reith		L98		10:42	10:41	10:39
20,3	136,0	0,3	555	OE St. Georgen/Reith	FBT MR-SEC	L98		10:43	10:41	10:40
20,4	135,9	0,1	555	RECHTS Einbiegen in die Bundesstraße	POL	B31		10:43	10:41	10:40
30,2	126,1	9,8	485	OA Hollenstein Noch 4 Runden		B31		10:58	10:56	10:54
31,0	125,3	0,8	485	OE Hollenstein		B31		10:59	10:57	10:55
32,4	123,9	1,4	480	Ausfahrten	MR-SEC	B31		11:02	10:59	10:57
33,3	123,0	0,9	477	Abzweigung Kleinhollenstein	POL	B31		11:03	11:00	10:58
33,7	122,6	0,4	471	Ausfahrten	MR-SEC	B31		11:04	11:01	10:59
36,8	119,5	3,1	467	Ausfahrten	MR-SEC	B31		11:09	11:06	11:03
40,6	115,7	3,8	454	Ausfahrten	MR-SEC	B31		11:15	11:11	11:09
42,5	113,8	1,9	444	OA Opponitz gerade		B31		11:18	11:14	11:11
42,6	113,7	0,1	444	RECHTS	MR-SEC	L98		11:18	11:14	11:11
42,7	113,6	0,1	422	Engstelle Brücke	MR-SEC	L98		11:18	11:15	11:12

44,1	112,2	1,4	438	Engstelle Ortsdurchfahrt	MR-SEC	L98		11:20	11:17	11:14
44,5	111,8	0,4	444	OE Opponitz Beginn der Steigung				11:21	11:17	11:14
47,2	109,1	2,7	606	Einmündung Kleine Kripp	POL MR-SEC	L98		11:25	11:21	11:18
48,4	107,9	1,2	696	Ende der Steigung		L98		11:27	11:23	11:20
50,4	105,9	2,0	599	Einmündung Nebenstraße	MR-SEC	L98		11:30	11:26	11:23
51,0	105,3	0,6	560	OA St. Georgen/Reith		L98		11:31	11:27	11:23
51,3	105,0	0,3	555	OE St. Georgen/Reith	FBT MR-SEC	L98		11:32	11:27	11:24
51,4	104,9	0,1	555	RECHTS Einbiegen in die Bundesstraße	POL	B31		11:32	11:28	11:24
61,2	95,1	9,8	485	OA Hollenstein Noch 3 Runde		B31		11:47	11:42	11:38
62,0	94,3	0,8	485	OE Hollenstein		B31		11:48	11:44	11:39
63,4	92,9	1,4	480	Ausfahrten	MR-SEC	B31		11:51	11:46	11:41
64,3	92,0	0,9	477	Abzweigung Kleinhollenstein	POL	B31		11:52	11:47	11:42
64,7	91,6	0,4	471	Ausfahrten	MR-SEC	B31		11:53	11:48	11:43
67,8	88,5	3,1	467	Ausfahrten	MR-SEC	B31		11:58	11:52	11:47
71,6	84,7	3,8	454	Ausfahrten	MR-SEC	B31		12:04	11:58	11:53
73,5	82,8	1,9	444	OA Opponitz gerade		B31		12:07	12:01	11:56
73,6	82,7	0,1	444	RECHTS	MR-SEC	L98		12:07	12:01	11:56
73,7	82,6	0,1	422	Engstelle Brücke	MR-SEC	L98		12:07	12:01	11:56
75,1	81,2	1,4	438	Engstelle Ortsdurchfahrt	MR-SEC	L98		12:09	12:03	11:58
75,5	80,8	0,4	444	OE Opponitz Beginn der Steigung				12:10	12:04	11:58
78,2	78,1	2,7	606	Einmündung Kleine Kripp	POL MR-SEC	L98		12:14	12:08	12:02
79,4	76,9	1,2	696	Ende der Steigung		L98		12:16	12:10	12:04
81,4	74,9	2,0	599	Einmündung Nebenstraße	MR-SEC	L98		12:19	12:13	12:07
82,0	74,3	0,6	560	OA St. Georgen/Reith		L98		12:20	12:14	12:08
82,3	74,0	0,3	555	OE St. Georgen/Reith	FBT MR-SEC	L98		12:20	12:14	12:08
82,4	73,9	0,1	555	RECHTS Einbiegen in die Bundesstraße	POL	B31		12:21	12:14	12:08
92,2	64,1	9,8	485	OA Hollenstein Noch 2 Runden		B31		12:36	12:29	12:22
93,0	63,3	0,8	485	OE Hollenstein		B31		12:37	12:30	12:23
94,4	61,9	1,4	480	Ausfahrten	MR-SEC	B31		12:40	12:32	12:25
95,3	61,0	0,9	477	Abzweigung Kleinhollenstein	POL	B31		12:41	12:33	12:27
95,7	60,6	0,4	471	Ausfahrten	MR-SEC	B31		12:42	12:34	12:27
98,8	57,5	3,1	467	Ausfahrten	MR-SEC	B31		12:47	12:39	12:32

102,6	53,7	3,8	454	Ausfahrten	MR-SEC	B31		12:53	12:44	12:37
104,5	51,8	1,9	444	OA Opponitz. gerade		B31		12:56	12:47	12:40
104,6	51,7	0,1	444	RECHTS	MR-SEC	L98		12:56	12:47	12:40
104,7	51,6	0,1	422	Engstelle Brücke	MR-SEC	L98		12:56	12:48	12:40
106,1	50,2	1,4	438	Engstelle Ortsdurchfahrt	MR-SEC	L98		12:58	12:50	12:42
106,3	50,0	0,2	440	50 km		L98		12:58	12:50	12:42
106,3	50,0	0,2	444	OE Opponitz Beginn der Steigung				12:58	12:50	12:42
109,0	47,3	2,7	606	Einmündung Kleine Kripp	POL MR-SEC	L98		13:03	12:54	12:46
110,2	46,1	1,2	696	Ende der Steigung		L98		13:05	12:56	12:48
112,2	44,1	2,0	599	Einmündung Nebenstraße	MR-SEC	L98		13:08	12:59	12:51
112,8	43,5	0,6	560	OA St. Georgen/Reith		L98		13:09	13:00	12:52
113,1	43,2	0,3	555	OE St. Georgen/Reith	FBT MR-SEC	L98		13:09	13:00	12:52
113,2	43,1	0,1	555	RECHTS Einbiegen in die Bundesstraße	POL	B31		13:09	13:00	12:52
123,0	33,3	9,8	485	OA Hollenstein Noch 1 Runden		B31		10:58	10:56	10:54
123,8	32,5	0,8	485	OE Hollenstein		B31		10:59	10:57	10:55
125,2	31,1	1,4	480	Ausfahrten	MR-SEC	B31		11:02	10:59	10:57
126,1	30,2	0,9	477	Abzweigung Kleinhollenstein	POL	B31		11:03	11:00	10:58
126,5	29,8	0,4	471	Ausfahrten	MR-SEC	B31		11:04	11:01	10:59
129,6	26,7	3,1	467	Ausfahrten	MR-SEC	B31		11:09	11:06	11:03
131,3	25,0	1,5	461	25 km		B31		11:15	11:11	11:09
131,9	24,4	2,3	454	Ausfahrten	MR-SEC	B31		11:15	11:11	11:09
133,8	22,5	1,9	444	OA Opponitz. gerade		B31		11:18	11:14	11:11
133,9	22,4	0,1	444	RECHTS	MR-SEC	L98		11:18	11:14	11:11
134,0	22,3	0,1	422	Engstelle Brücke	MR-SEC	L98		11:18	11:15	11:12
135,4	20,9	1,4	438	Engstelle Ortsdurchfahrt	MR-SEC	L98		11:20	11:17	11:14
135,8	20,5	0,4	444	OE Opponitz Beginn der Steigung				11:21	11:17	11:14
138,5	17,8	2,7	606	Einmündung Kleine Kripp	POL MR-SEC	L98		11:25	11:21	11:18
139,7	16,6	1,2	696	Ende der Steigung		L98		11:27	11:23	11:20
141,7	14,6	2,0	599	Einmündung Nebenstraße	MR-SEC	L98		11:30	11:26	11:23
142,3	14,0	0,6	560	OA St. Georgen/Reith		L98		11:31	11:27	11:23
142,6	13,7	0,3	555	OE St. Georgen/Reith	FBT MR-SEC	L98		11:32	11:27	11:24
144,4	10,1	0,1	555	RECHTS Einbiegen in die Bundesstraße	POL	B31		13:59	13:47	13:37

146,3	10,0	1,9	534	10000 m		B31		14:02	13:50	13:40
151,3	5,0	5,0	489	5000 m		B31		14:09	13:57	13:47
153,3	3,0	2,0	455	3000 m		B31		14:13	14:00	13:50
153,6	2,7	0,3	446	LINKS OA Hollenstein	POL MR-SEC	Königsbergstr		14:13	14:01	13:50
154,1	2,2	0,5	476	OE Hollenstein		Königsbergstr		14:14	14:02	13:51
155,3	1,0	1,2	620	1000 m		Königsbergstr		14:16	14:03	13:52
155,8	0,5	0,5	684	500m		Königsbergstr		14:17	14:04	13:53
156,3	0,0	0,5	700	ZIEL		Königsbergstr		14:17	14:05	13:54

Technische Daten:

Höhe Startort:	485 m
Höhe Ziel:	700 m
Neutralisation:	0,5 km
Gesamt-HM:	1756 HM
Renndistanz:	156,3 km
Gesamtdistanz:	156,8 km
Start:	10:10 Uhr