








 km			 m	Vier-Länder-Meisterschaft Straße WU23 Hollenstein/Ybbs - Königsberg 06.07.2025				 km/h		
Ges KM	KM zum Ziel	Einzel- KM	See- höhe	Rennstrecke	Sicherheit	Straße	Verlauf	36 Zeit	38 Zeit	40 Zeit
0,0	0,5	0,0	485	Hollenstein: Höhe Gemeindeamt	N-START			09:30	09:30	09:30
0,2	0,3	0,2	485	LINKS	POL MR-SEC	B31		09:30	09:30	09:30
0,5	0,0	0,3	485	OE Hollenstein		B31		09:31	09:31	09:31
0,0	94,3	0	485	START	O-START	B31		09:31	09:31	09:31
1,4	92,9	1,4	480	Ausfahrten	SEC	B31		09:33	09:33	09:33
2,3	92,0	0,9	477	Abzweigung Kleinhollenstein	POL MR-SEC	B31		09:34	09:34	09:34
2,7	91,6	0,4	471	Ausfahrten	MR-SEC	B31		09:35	09:35	09:35
5,8	88,5	3,1	467	Ausfahrten	MR-SEC	B31		09:40	09:40	09:39
9,6	84,7	3,8	454	Ausfahrten	MR-SEC	B31		09:47	09:46	09:45
11,5	82,8	1,9	444	OA Opponitz. gerade		B31		09:50	09:49	09:48
11,6	82,7	0,1	444	RECHTS	POL MR-SEC	L98		09:50	09:49	09:48
11,7	82,6	0,1	422	Engstelle Brücke	MR-SEC	L98		09:50	09:49	09:48
13,1	81,2	1,4	438	Engstelle Ortsdurchfahrt	MR-SEC	L98		09:52	09:51	09:50
13,5	80,8	0,4	444	OE Opponitz Beginn der Steigung				09:53	09:52	09:51
16,2	78,1	2,7	606	Einmündung Kleine Kripp	POL MR-SEC	L98		09:58	09:56	09:55
17,4	76,9	1,2	696	Ende der Steigung		L98		10:00	09:58	09:57
19,4	74,9	2,0	599	Einmündung Nebenstraße	MR-SEC	L98		10:03	10:01	10:00
20,0	74,3	0,6	560	OA St. Georgen/Reith		L98		10:04	10:02	10:01
20,3	74,0	0,3	555	OE St. Georgen/Reith	FBT MR-SEC	L98		10:04	10:03	10:01
20,4	73,9	0,1	555	RECHTS Einbiegen in die Bundesstraße	POL	B31		10:05	10:03	10:01
30,2	64,1	9,8	485	OA Hollenstein Noch 2 Runden		B31		10:21	10:18	10:16
31,0	63,3	0,8	485	OE Hollenstein		B31		10:22	10:19	10:17
32,4	61,9	1,4	480	Ausfahrten	MR-SEC	B31		10:25	10:22	10:19
33,3	61,0	0,9	477	Abzweigung Kleinhollenstein	POL	B31		10:26	10:23	10:20
33,7	60,6	0,4	471	Ausfahrten	MR-SEC	B31		10:27	10:24	10:21
36,8	57,5	3,1	467	Ausfahrten	MR-SEC	B31		10:32	10:29	10:26
40,6	53,7	3,8	454	Ausfahrten	MR-SEC	B31		10:38	10:35	10:31
42,5	51,8	1,9	444	OA Opponitz. gerade		B31		10:41	10:38	10:34
42,6	51,7	0,1	444	RECHTS	MR-SEC	L98		10:42	10:38	10:34

42,7	51,6	0,1	422	Engstelle Brücke	MR-SEC	L98		10:42	10:38	10:35
44,1	50,2	1,4	438	Engstelle Ortsdurchfahrt	MR-SEC	L98		10:44	10:40	10:37
44,3	50,0	0,2	470	50 km		L98		10:44	10:40	10:37
44,5	49,8	0,4	444	OE Opponitz Beginn der Steigung				10:45	10:41	10:37
47,2	47,1	2,7	606	Einmündung Kleine Kripp	POL MR-SEC	L98		10:49	10:45	10:41
48,4	45,9	1,2	696	Ende der Steigung		L98		10:51	10:47	10:43
50,4	43,9	2,0	599	Einmündung Nebenstraße	MR-SEC	L98		10:55	10:50	10:46
51,0	43,3	0,6	560	OA St. Georgen/Reith		L98		10:56	10:51	10:47
51,3	43,0	0,3	555	OE St. Georgen/Reith	FBT MR-SEC	L98		10:56	10:52	10:47
51,4	42,9	0,1	555	RECHTS Einbiegen in die Bundesstraße	POL	B31		10:56	10:52	10:48
61,2	33,1	9,8	485	OA Hollenstein Noch 1 Runde		B31		11:13	11:07	11:02
62,0	32,3	0,8	485	OE Hollenstein		B31		11:14	11:08	11:04
63,4	30,9	1,4	480	Ausfahrten	MR-SEC	B31		11:16	11:11	11:06
64,3	30,0	0,9	477	Abzweigung Kleinhollenstein	POL	B31		11:18	11:12	11:07
64,7	29,6	0,4	471	Ausfahrten	MR-SEC	B31		11:18	11:13	11:08
67,8	26,5	3,1	467	Ausfahrten	MR-SEC	B31		11:24	11:18	11:12
69,3	25,0	1,5	461	25 km		B31		11:26	11:20	11:14
71,6	22,7	3,8	454	Ausfahrten	MR-SEC	B31		11:30	11:24	11:18
73,5	20,8	1,9	444	OA Opponitz. gerade		B31		11:33	11:27	11:21
73,6	20,7	0,1	444	RECHTS	MR-SEC	L98		11:33	11:27	11:21
73,7	20,6	0,1	422	Engstelle Brücke	MR-SEC	L98		11:33	11:27	11:21
75,1	19,2	1,4	438	Engstelle Ortsdurchfahrt	MR-SEC	L98		11:33	11:27	11:21
75,5	18,8	0,4	444	OE Opponitz Beginn der Steigung				11:36	11:30	11:24
78,2	16,1	2,7	606	Einmündung Kleine Kripp	POL MR-SEC	L98		11:41	11:34	11:28
79,4	14,9	1,2	696	Ende der Steigung		L98		11:43	11:36	11:30
81,4	12,9	2,0	599	Einmündung Nebenstraße	MR-SEC	L98		11:46	11:39	11:33
82,0	12,3	0,6	560	OA St. Georgen/Reith		L98		11:47	11:40	11:34
82,3	12,0	0,3	555	OE St. Georgen/Reith	FBT MR-SEC	L98		11:48	11:40	11:34
82,4	11,9	0,1	555	RECHTS Einbiegen in die Bundesstraße	POL	B31		11:48	11:41	11:34
84,3	10,0	1,9	534	10000 m		B31		11:51	11:44	11:37
89,3	5,0	5,0	489	5000 m		B31		11:59	11:52	11:44
91,3	3,0	2,0	455	3000 m		B31		12:03	11:55	11:47

91,6	2,7	0,3	446	LINKS OA Hollenstein	POL MR-SEC	Königsbergstr		12:03	11:55	11:48
92,1	2,2	0,5	476	OE Hollenstein		Königsbergstr		12:04	11:56	11:49
93,3	1,0	1,2	620	1000 m		Königsbergstr		12:06	11:58	11:50
93,8	2,7	0,5	684	500m		Königsbergstr		12:07	11:59	11:51
94,3	0,0	0,5	700	ZIEL		Königsbergstr		12:08	11:59	11:52

Technische Daten:

Höhe Startort:	485 m
Höhe Ziel:	700 m
Neutralisation:	0,5 km
Gesamt-HM:	1139 HM
Renndistanz:	94,3 km
Gesamtdistanz:	94,8 km
Start:	09:30 Uhr