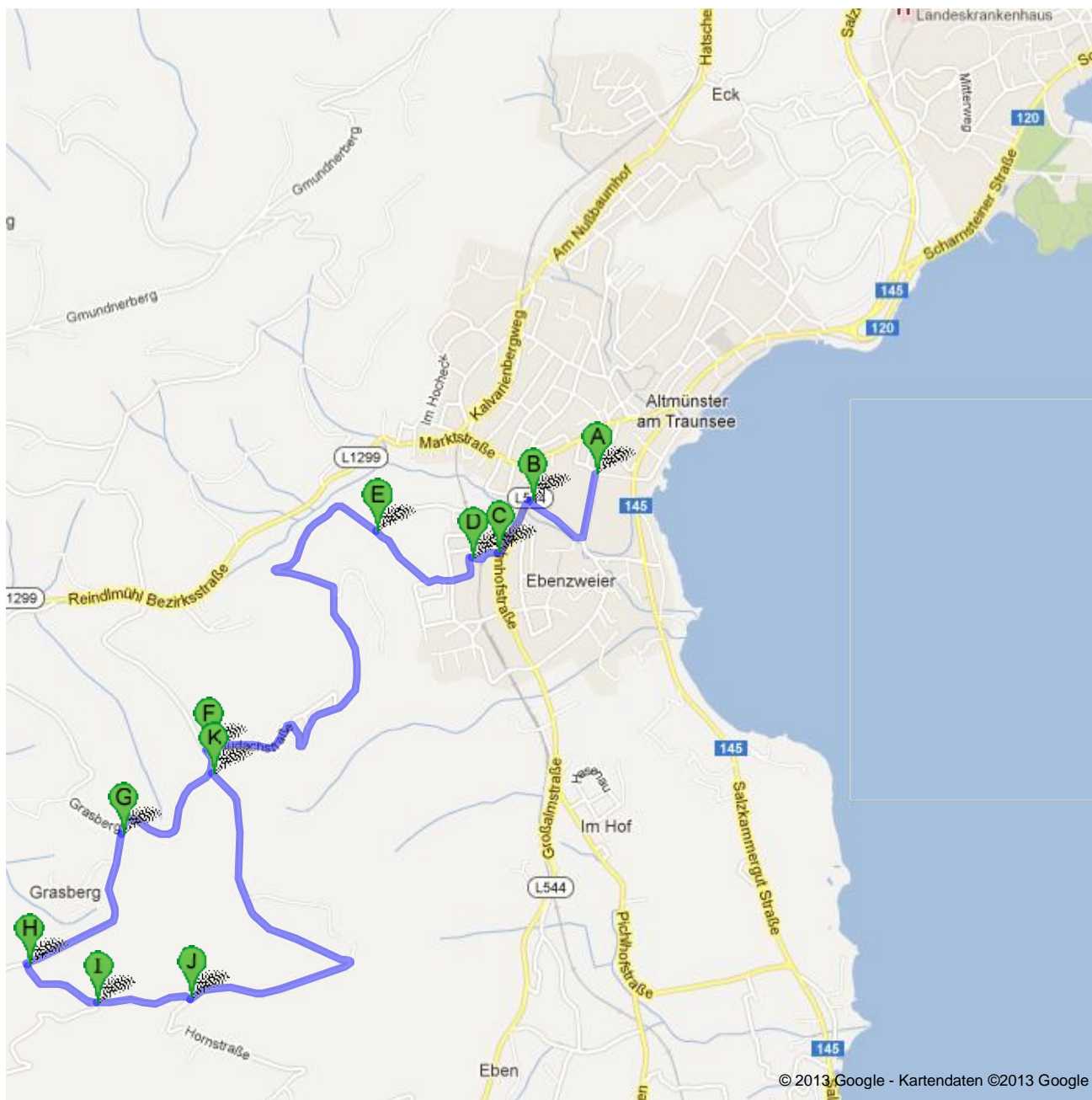


























Route nach Hornstr.
7,6 km – ca. 15 Minuten



	Ebenzweierstr.	
	1. Auf Ebenzweierstr. nach Süden Richtung Maria-Theresia-Straße starten	270 m weiter gesamt 270 m
	2. 1. rechts auf Maria-Theresia-Straße nehmen	280 m weiter gesamt 550 m
		Gesamt: 550 m – ca. 1 Minute
	Maria-Theresia-Straße	gesamt 0,0 km
	3. Auf Bahnhofstr./L544 nach Südwesten starten	27 m weiter gesamt 27 m
	4. An der Gabelung links halten	220 m weiter gesamt 250 m
	5. Rechts abbiegen auf Am Anger	13 m weiter gesamt 260 m
		Gesamt: 260 m gesamt 0,0 km
	Am Anger	gesamt 0,0 km
	6. Auf Am Anger nach Westen Richtung Am Huemerhof starten	120 m weiter gesamt 120 m
		Gesamt: 120 m gesamt 0,0 km
	Am Anger/Am Huemerhof	gesamt 0,0 km
	7. Auf Am Anger/Am Huemerhof nach Westen starten	4 m weiter gesamt 4 m
	8. Links abbiegen auf Am Huemerhof	150 m weiter gesamt 150 m
	9. Rechts halten, um auf Am Huemerhof zu bleiben	120 m weiter gesamt 270 m
	10. Rechts halten, um auf Am Huemerhof zu bleiben	300 m weiter gesamt 600 m
		Gesamt: 600 m – ca. 1 Minute
	Am Huemerhof	gesamt 0,0 km
	11. Auf Staudachstr. nach Nordwesten starten Ca. 1 Minute	850 m weiter gesamt 850 m
	12. Nach rechts abbiegen, um auf Staudachstr. zu bleiben Ca. 2 Minuten	900 m weiter gesamt 1,7 km
	13. Nach links abbiegen, um auf Staudachstr. zu bleiben Ca. 50 Sekunden	400 m weiter gesamt 2,1 km
		Gesamt: 2,1 km – ca. 4 Minuten
	Staudachstr.	gesamt 0,0 km
	14. Auf Staudachstr. nach Westen Richtung Grasberg starten	3 m weiter gesamt 3 m
	15. Links abbiegen auf Grasberg Ca. 1 Minute	700 m weiter gesamt 700 m
		Gesamt: 700 m – ca. 1 Minute
	Grasberg	gesamt 0,0 km

16. Auf Grasberg nach Süden starten Ca. 1 Minute	750 m weiter gesamt 750 m
 17. 1. links nehmen, um auf Grasberg zu bleiben	11 m weiter gesamt 750 m
Gesamt: 750 m – ca. 1 Minute	
 Grasberg	gesamt 0,0 km
18. Auf Grasberg nach Südosten starten	300 m weiter gesamt 300 m
 19. An der Gabelung links halten	28 m weiter gesamt 350 m
Gesamt: 350 m	
 Grasberg	gesamt 0,0 km
20. Auf Grasberg nach Osten Richtung Hornstr. starten	400 m weiter gesamt 400 m
Gesamt: 400 m	
 Grasberg	gesamt 0,0 km
21. Auf Hornstr. nach Nordosten Richtung Grasberg starten Ca. 3 Minuten	1,8 km weiter gesamt 1,8 km
Gesamt: 1,8 km – ca. 3 Minuten	
 Hornstr.	

Diese Angaben dienen nur zu Planungszwecken. Es ist möglich, dass die Verkehrsverhältnisse aufgrund von Baustellen, Verkehr, Wetter oder anderen Faktoren von den hier dargestellten Vorschlägen abweichen. Sie sollten daher Ihre Reise entsprechend planen und alle Verkehrsschilder oder Hinweise bezüglich Ihrer Route beachten.

Kartendaten ©2013 Google

Die Route stimmt nicht? Bitte suchen Sie Ihre Route auf maps.google.at und klicken Sie unten links auf "Problem melden".